



PEUPLE NOMADE

LE MONDE AUTREMENT
6 bis Kerongal – 22930 Yvias
06-33-73-89-19

peuplenomade@peuplenomade.com

www.peuplenomade.com

Randonnée kayak de mer en Finlande



Randonnée en kayak de mer dans le plus grand archipel d'Europe

juillet / août et septembre 2017

6.500 îles et îlots par 60° N comme terrain de jeux et de découverte

Aland



LE MONDE AUTREMENT
 6 bis Kerongal – 22930 Yvias
 06-33-73-89-19
peuplenomade@peuplenomade.com
www.peuplenomade.com

A 60° de l'attitude nord, au fond de la mer Baltique, entre la Suède et la Finlande, 6.500 îles réparties sur 1.500 km².

L'archipel d'Åland est un paradis pour kayakistes. Les eaux abritées de l'archipel nous offrent des conditions idéales pour randonner en kayak de mer. Les nombreuses îles nous offrent une multitude de bivouacs. L'absence de marée est là aussi pour nous faciliter la tâche en supprimant les portages des kayaks.

Les longues journées d'été nous laisseront beaucoup de temps pour explorer l'archipel. Le soir, au bivouac sur notre île déserte, nous pourrions contempler les exceptionnelles lumières du soir.

Randonnée dans l'archipel d'Åland c'est vivre une grande aventure dans une nature sauvage à notre porte.

Géographie

Åland est un « état associé Finlandais ». La langue officielle est le Suédois.

L'archipel compte 6.500 îles dont 80 sont habitées par une population de 28.300 habitants.

La majorité de la population (90%) est regroupée sur l'île principale (Fasta Åland) située à l'ouest de l'archipel.

La capitale de l'archipel est la ville de Mariehamn.

De faible altitude, le point culminant de l'archipel s'élève à 129m.



Climat :

Les Åland bénéficient d'un climat beaucoup plus modéré que le climat continental de la Suède ou de la Finlande.

La Baltique réchauffe les vents froids de l'hiver et rafraîchit les vents chauds de l'été.

	Température	Précipitations	Jours de pluie
Juin	+ 13°	42 mm	6
Juillet	+ 15,9 °	55 mm	7
Août	+ 15 °	73 mm	9
Septembre	+ 10,5 °	65 mm	10



PEUPLE NOMADE

LE MONDE AUTREMENT
6 bis Kerongal – 22930 Yvias
06-33-73-89-19

peuplenomade@peuplenomade.com
www.peuplenomade.com

Le climat relativement sec de l'archipel nous permettra de bénéficier pleinement de notre voyage.

Nous pourrons aussi agrémenter nos journées par des bains quotidiens dans la mer. L'eau est à 20°C et à une très faible salinité.

Faune et flore :




Aland appartient à la zone de végétation de la Taïga. Les espèces dominantes de résineux (sapins et épicéa) sont parsemées de feuillus (chênes, frênes, ormes, érables et tilleuls). Les rives des îles sont bordées de grandes dalles de granite (lissées par le glacier) accueillant diverses graminées et fleurs.



Les îles accueillent 25 espèces de mammifères, dont les cerfs élaphe et des chevreuils. Le climat doux offre des conditions idéales pour de nombreux oiseaux, 130 espèces nichent sur les îles.

Nous pourrons particulièrement observer les Fuligules milouinans et le Pygargue à queue blanche.

Sur l'eau, nous pourrons croiser des phoques. Si nous avons de la chance, nous pourrons même observer des phoques annelés.



Langues et religion :

Bien qu'étant Finnois, l'état associé à pour langue officielle le Suédois. Il y a aussi 2 dialectes propres sur l'archipel. L'apprentissage de l'Anglais est obligatoire très tôt dans le cursus scolaire.

Les habitants d'Aland appartiennent majoritairement à l'église Luthérienne

Histoire :

La première colonisation de l'archipel a eu lieu il y a 5.000 ans. Des pêcheurs et de chasseurs de phoques s'installent dans les îles.

Les Aland sont rattachées au royaume de Suède lors de sa création en l'an 1000.

En 1714 (suite à la *Grande guerre du nord*) l'ensemble de la Finlande est occupée par la Russie, les îles le sont aussi. En 1809 un traité cède les îles (et le reste de la Finlande) à la Russie. C'est à cette époque que les Russes ont bâtis la forteresse de Bomarsund (proche de notre camp de base).

En 1854, lors de la guerre de Crimée, les troupes Françaises débarquent à Aland et assiègent la forteresse. Durant 8 jours elle fut bombardée. Avant leur départ, les Français ont détruit la forteresse.



PEUPLE NOMADE

LE MONDE AUTREMENT
6 bis Kerongal – 22930 Yvias
06-33-73-89-19

peuplenomade@peuplenomade.com
www.peuplenomade.com

Suite à la révolution de 1917, la Finlande retrouve son autonomie. Les îles demandent et obtiennent leur rattachement à la Suède. En 1921, la société des nations proclame le rattachement définitif de l'archipel à la Finlande.

Les premières élections ont lieu en 1922, actant par là même la large autonomie des îles. Depuis, cette autonomie ne fait que s'accroître.

Pratique :

heure : UTC +2 l'hiver et UTC +3 l'été, même dates de changement que la France.

Monnaie : l'Euro

formalités : carte d'identité ou passeport valide au delà de la date de retour



Le voyage





PEUPLE NOMADE

LE MONDE AUTREMENT
6 bis Kerongal – 22930 Yvias
06-33-73-89-19

peuplenomade@peuplenomade.com
www.peuplenomade.com

Relativement peu connu en France, l'archipel d'Åland est un terrain de jeux parfait pour le kayak de mer. Le dédale que forment les 6.500 îles offre de nombreuses possibilités à nos errances marine.

Dans l'archipel la navigation est des plus facile. Nous sommes au fond de la mer Baltique et au cœur d'un archipel exceptionnellement dense. Ici la houle n'a pas sa place. Nous naviguons jamais à plus de 500 m d'une île.

Le labyrinthe des bras de mer propose aux kayakistes et amoureux de la nature un environnement exceptionnelle entre mer et taïga.

Nous sommes à 60° de latitude nord, nous n'aurons donc pas de soleil de minuit.

Toutefois, les nuits sont clairs et courtes. Le soir, nous pourrons nous délecter des embrassements du ciel crépusculaire.



Acheminement :

Après un vol Paris – Stockholm (non compris dans le prix), nous nous retrouverons à l'aéroport. Nous prendrons la route en direction de Stockholm pour prendre un ferry). Arrivée à Mariehamn (la capitale) nous rejoindrons notre camp de base proche du centre ville de Mariehamn.



LE MONDE AUTREMENT
6 bis Kerongal – 22930 Yvias
06-33-73-89-19

peuplenomade@peuplenomade.com
www.peuplenomade.com

Le programme :

	matin	Après midi	soirée
Samedi jour1	Vol Paris-Stockholm	Transfert en bus vers le bateau de croisière. Départ le soir	Traversé de « nuit ». Nous pourrons profiter des lumières du crépuscule.
Dimanche jour 2	Approche de l'archipel aux lumières du matin Arrivée au camp de base (proche du centre de Mariehamn). Nous récupérerons nos kayaks et matériel.	Lunch Visite libre de Mariehamn. Repas libre	Préparation du matériel personnel.
Lundi jour 3	Transfert du matériel vers les kayaks. Nous ferons ensuite les courses.	Lunch Départ en randonnée.	Bivouac
Mardi jour 4 à Jeudi jour 12	Randonnée	Randonnée	Bivouac
Vendredi jour 13	Randonnée. Retour en fin de matinée au point de départ. Rangement des kayaks.	Lunch et rangement du matériel. Préparation des sacs perso	Dernière soirée
Samedi jour 14	Départ du Ferry à 9h00. Arrivée à Stockholm et transfert bus jusqu'à l'aéroport.	Départ vers Paris	Arrivée à Paris

Itinéraire :

Nous donnons à titre indicatif des possibilités d'itinéraire. La densité des îles nous permettra de déambuler à notre guise dans l'archipel. Notre seul impératif sera de nous réapprovisionner régulièrement en eau (rare sur les îles).

Vous pouvez suivre ce lien :

https://www.google.com/maps/d/edit?mid=zB_nlsQKxIL4.kzK38NRXttO4&usp=sharing



PEUPLE NOMADE

LE MONDE AUTREMENT
6 bis Kerongal – 22930 Yvias
06-33-73-89-19

peuplenomade@peuplenomade.com
www.peuplenomade.com

Le matériel

Nous tenons à vous fournir du matériel de qualité et adapté à nos besoins de randonneurs nautique.

- Les kayaks : nous utiliserons des kayaks mono place. Les kayaks sont munis de 2 à 3 caissons étanche.
- Les kayaks sont équipés d'un gilet de sauvetage, d'une jupe, d'une pagaie et d'un sac de pont de 20 L (étanche).
- Chacun sera équipé de 2 sacs étanche de 25 L pour les effets personnel et le couchage (sac de couchage).
- Les tentes sont des Nammatj 2 de chez Hilleberg. Ces tentes 2 places sont celles que nous utilisons durant nos raids et expés.



- Nous disposons aussi d'un ensemble de matériel de qualité pour la logistique de la randonnée : réchaud, gamelles,.... le tout adapté au kayak de mer.



PEUPLE NOMADE

LE MONDE AUTREMENT
6 bis Kerongal – 22930 Yvias
06-33-73-89-19

peuplenomade@peuplenomade.com
www.peuplenomade.com

Encadrement :

Les randonnées seront encadrées par des guides kayak de mer expérimentés et diplômés. L'ensemble de nos guides possèdent une longue expérience du kayak de mer et de la randonnée en kayak de mer.

Repas :


Nous portons une grande attention à nos repas, particulièrement ceux du soir. Nous aimons bien manger et partager une bonne table après une journée de kayak.

Nous repas sont basé sur :

- petit déjeuner : boissons chaudes, pain, confiture, céréales jus de fruit
- déjeuner : rapide le plus souvent. Tartines avec charcuterie et fromages ou salade composée.
- Dîner : soupe, un féculent, une protéine (viande/poissons), dessert.

Nous compléterons notre alimentation avec des vivres de courses. Basées sur des recettes que notre « chef alimentation » élabore.

Ces temps de repas et d'installation du bivouac sont des moments conviviaux. Nous demandons la participation de chacun pour la vie du camp et la vie collective. Ce partage des tâches fait parti de notre approche du voyage.





PEUPLE NOMADE

LE MONDE AUTREMENT
6 bis Kerongal – 22930 Yvias
06-33-73-89-19

peuplenomade@peuplenomade.com
www.peuplenomade.com

Hébergement :

L'ensemble du séjour se fait sous tentes 2 place. Nous utiliserons aussi une « bâche » pour nous faire un abri en cas de pluie. La première et dernière nuits seront en camping.

Nous fournissons :

kayak équipé par personne.

2 sacs étanche de 25 L par personne

1 sac de pont de 20 L par personne.

Le matériel de navigation et de sécurité

Les tentes deux places

le matériel collectif de randonnée

Le transport A/R de l'aéroport de Paris au camp de base dans l'archipel.

Les repas du lundi jour 3 du petit déjeuner au vendredi jour 13 midi(hors boissons et extra).





PEUPLE NOMADE

LE MONDE AUTREMENT
6 bis Kerongal – 22930 Yvias
06-33-73-89-19

peuplenomade@peuplenomade.com
www.peuplenomade.com

Votre équipement individuel :

Nous préconisons ce matériel personnel. Nous restons à votre disposition en cas de doutes ou de besoins de conseils.

Utilisation	Détails
En kayak	<ul style="list-style-type: none"> • Chaussons néoprène ou bottes de kayak • 2 paires de chaussettes • 1 caleçon long micro polaire ou fibre technique • sur-pantalon adapté au kayak • 2 tee-shirt technique • 1 micro polaire • 1 polaire • 1 tour de cou • 1 anorak adapté au kayak • lunettes de soleil + crème solaire • 1 couvre chef • 1 gourde et/ou thermos • si vous avez votre gilet/pagaie/jupe vous pouvez les prendre avec vous.
A terre	<ul style="list-style-type: none"> • 2 à 3 paires de chaussettes chaudes • 1 paires de chaussures « tout terrain ». Éviter les grosses chaussures de randonnées. • 1 caleçon long • 2 tee-shirt technique (pas de coton) • 1 micro polaire • 1 grosse polaire • 1 anorak étanche • 1 pantalon anti pluie • 1 bonnet chaud <p>1 moustiquaire de visage (indispensable)</p> <ul style="list-style-type: none"> • maillot de bain
Au bivouac	<ul style="list-style-type: none"> • 1 matelas de sol (de bonne qualité) • 1 sac de couchage 0°c confort • 1 lampe frontale • vos gamelles et couverts • couteau de poche • votre pharmacie personnelle • nécessaire de toilette (brosse à dent, savon, petite serviette)



PEUPLE NOMADE

LE MONDE AUTREMENT
6 bis Kerongal – 22930 Yvias
06-33-73-89-19

peuplenomade@peuplenomade.com
www.peuplenomade.com

Le groupe :

Le groupe sera constitué de 5 à 10 personnes plus le guide. Nous favorisons les petits groupes plus mobiles et moins impactant sur l'environnement.

Pour cette randonnée il n'est pas nécessaire d'avoir une longue expérience du kayak de mer. Les conditions de navigations sont des plus aisés. Maîtriser les manœuvres de base en kayak est le minimum requis pour accéder à cette randonnée.

Nous allons passer 15 jours dehors au plein-air. Avoir une bonne résistance physique est indispensable.

Inscription :


Les inscriptions seront validées à réception de la fiche d'inscription accompagnée d'un acompte de 30% (795 €). L'acompte ne sera encaissé qu'au moment où le départ sera confirmé. Le solde (1855 €) devra être réglé avant le départ.

Tarif :

Le prix du séjour inclus l'ensemble des prestations désignées ci dessus. Il est de 2650 € hors aérien.



Nous pouvons privatiser votre séjour



Fiche d'inscription



PEUPLE NOMADE

LE MONDE AUTREMENT
6 bis Kerongal – 22930 Yvias
06-33-73-89-19

peuplenomade@peuplenomade.com
www.peuplenomade.com

Nom :

Prénom :

Date de naissance

à :

Adresse :

CP :

Ville

fixe :

mobile

email :

Je m'inscris à la randonnée dans l'archipel d 'Aland du 06 au 20 août – 20 août au 03 septembre. Je verse un premier acompte de 795 € à l'ordre de Peuple Nomade. Celui-ci ne sera encaissé qu'après la confirmation du départ.

Fait à :

le :

Signature